

Département de l'Aude

Commune de CAPENDU

PLU

Plan Local d'Urbanisme

PLU arrêté le
10 juillet 2010
PLU approuvé le



PLU ARRÊTÉ

PLAN DE ZONAGE

































3.2.1

Echelle : 1/10000

Stetler Estois

Urbanisme

ZONAGE PLU

-  Ua : centre historique : circonscription, château
-  Ub : proximité artisanale, tiers centre
-  Uc : artisanale du XIIème siècle
-  Ud : habitat contemporain type pavillonnaire
-  Ufa : zone d'activités existante
-  Ufa1 : ZAC AQUITAINE zone mixte
-  Ufa2 : ZAC AQUITAINE zone commerciale
-  Ufa3 : zone d'activités "Aire des Carrières" ASA
-  Ufa4 : zone d'activités TESSA (IOP)
-  AU1a : zone à urbaniser ouverte
-  AU1b : zone à urbaniser ouverte
-  AU2 : zone à urbaniser future
-  A : zone agricole
-  Ap : zone agricole d'intérêt paysager
-  N : zone naturelle
-  Np : zone naturelle de caractère remarquable
-  Np : zone naturelle paysagique
-  Voie de circulation à conserver
-  Liaison bois existante à protéger
-  Liaison bois à créer ou à créer
-  Allègement ou suppression de protections ou restrictions
-  Changement de destination en loi n° 111-91
-  Espaces réservés
-  Périmètre de protection de la Vierge et des paysages d'axe pittoresque
-  Périmètre paysager à protéger
- ZONAGE PNU**
-  PNU_R_1
-  PNU_R_2
-  PNU_R_3
-  PNU_R_4
-  PNU_R_5
-  SCF
-  SCF_Périmètre 100 m

